



A DÉCOUVRIR

Sur le parcours :

Fleury : Eglise du XII^e siècle, moulin à eau et lavoir sur le Ru du Mesnil.

Fresnes l'Eguillon : Eglise des XIII^e et XVI^e siècles, moulins à eau et lavoir, Château du XIX^e siècle à Heulecourt
Marquemont : église Saint Martin romane et gothique (visite possible sur rendez-vous), ancien moulin.

A proximité à pied :

Monneville : église XIX^e néo-roman classique.

A proximité en voiture :

Le musée Raymond Pillon à Chaumont-en-Vexin.
Le Musée de la Nacre et de la Tabletterie à Méru.

6

LE PAYS DE THELLE

Entre collines boisées et vastes plaines, les chemins de ces deux villages du Vexin dévoilent moulins, châteaux, lavoir et autres petits patrimoines.

Le Pays de Thelle



L'AGENDA DES VILLAGES

Fleury :

Marché tous les mercredis de 14h30 à 19h30.
Brocante (juin).

Fresnes l'Eguillon :

Rock and Beer (mars), fête du village et brocante (mai).

Monneville :

Brocante (septembre).

Chaumont-en-Vexin :

Salon du livre (mai), Royal Jump Bertichères (juin), Festival du Vexin (juin) & de nombreux autres événements...

Circuits interdits aux véhicules motorisés, sauf riverains.

Document réalisé par la Communauté de Communes du Vexin-Thelle.

Hébergements, restaurants, patrimoine : retrouvez tous les renseignements dans le guide touristique ou sur www.vexinthelle.com / Carte Ign bleue N° 2212 O & 2112 E.

Photos : ©ChristopheRannou.

Imprimé par Graph ID : 03 60 17 57 23.

Toutes les randonnées de la CCVT sont sur une carte disponible à l'accueil.



COMMUNAUTÉ DE COMMUNES DU VEXIN-THELLE




6, Rue Bertinot Juël - Espace Vexin-Thelle n°5
60240 Chaumont-en-Vexin

☎ 03 44 49 41 57

✉ ccarreras@vexinthelle.com

🌐 www.vexinthelle.com



PDIPR

Balades en Vexin-Thelle



12,5

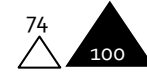
Vexin-Thelle < Oise < Hauts-de-France

Balisage : PR et GR

Départ : Fleury, église

Niveau : facile

Temps de parcours : 2h15



74
altitude
min/max



49
dénivelé
cumulé

L'ITINÉRAIRE :

(1) De l'église, prendre la "Grande Rue" qui longe la mairie en brique (fin XIXème siècle). A 200 m, prendre le deuxième chemin sur votre droite, dénommé chemin du Pont Neuf, puis passer sur le pont qui enjambe le Ru du Mesnil. Suivre ensuite le chemin enherbé qui vire sur votre gauche. Ce chemin rural "du Breuil à Fresnes" porte les traces de l'emprise de l'ancienne ligne de chemin de fer reliant Méru à Labosse.

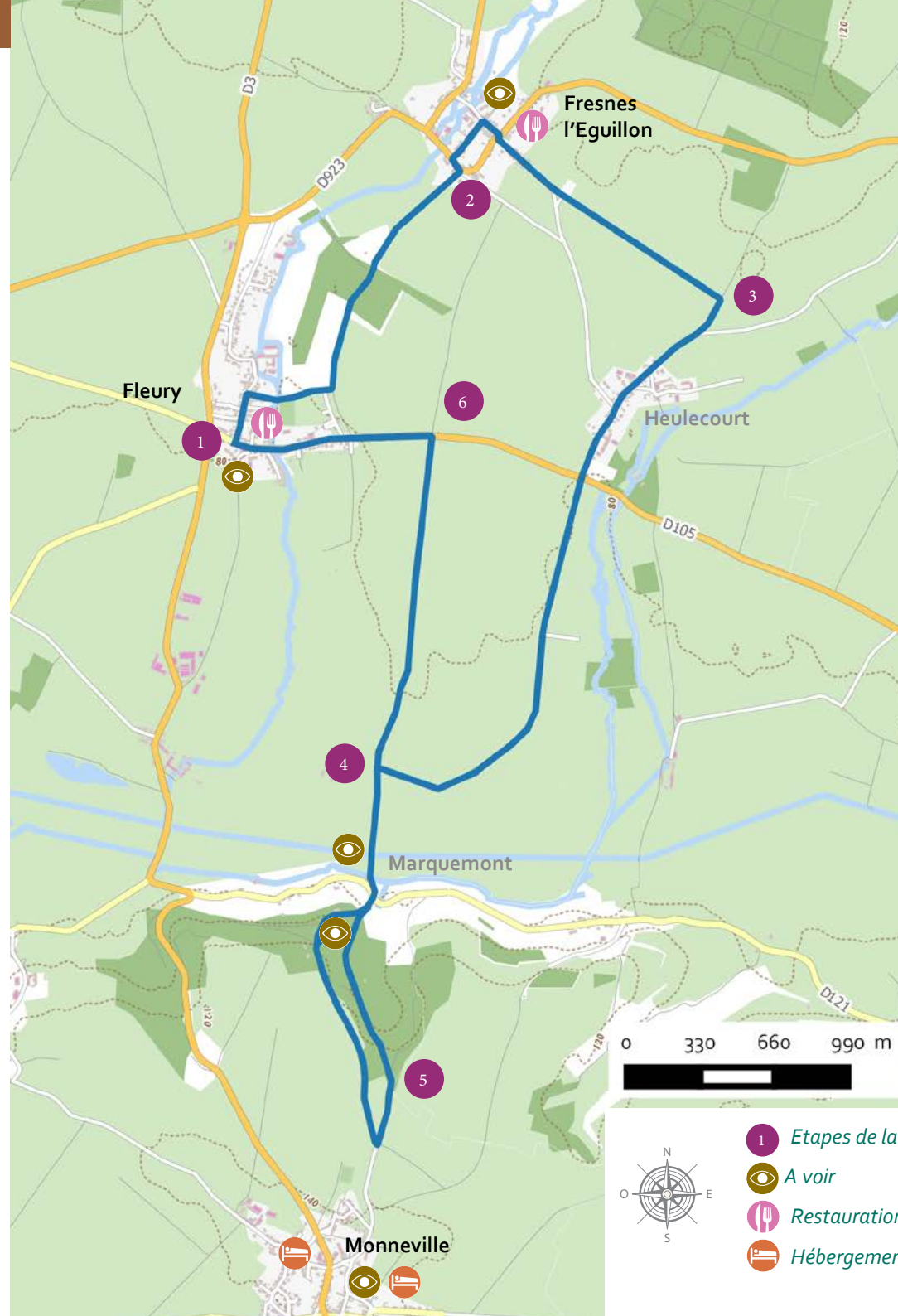
(2) Vous entrez dans Fresnes L'Eguillon. Prendre la Rue Nationale sur la gauche puis la Rue de la Mairie sur votre droite (Mairie en brique rouge typique du Pays de Thelle). Remonter la Rue de l'Eglise (XIème siècle), traverser à nouveau la Rue Nationale et prendre en face la Rue du 11 Novembre. Laisser le cimetière sur votre gauche et continuer tout droit.

(3) Au carrefour, au bout de la ligne droite, tourner à droite jusqu'aux premières maisons. Arrivé à Heulecourt, hameau de Fresnes, prendre la rue de la Liberté sur votre droite (porches d'anciennes fermes). Vous croisez la route départementale N°105 ; la traverser et emprunter le Chemin vicinal de Fresnes à Monneville.

(4) A 2 km, un croisement. Prendre à gauche vers Marquemont. Sur votre gauche, un ancien moulin. Au carrefour de la D121, continuer tout droit quelques mètres et prendre en face le chemin de terre en sous-bois.

(5) A la sortie du bois, continuer jusqu'à la route goudronnée et redescendre par celle-ci jusqu'à l'église de Marquemont. Rebrousser chemin jusqu'à la route puis la descendre jusqu'à la D121, revenir sur vos pas jusqu'à la ferme du Breuil (propriété privée). Continuer tout droit sur le Chemin du Breuil à Fresnes.

(5) Au croisement de la route départementale 105, vous pouvez observer l'ancienne halte ferroviaire d'Heulecourt-Fleury. Longez la route départementale par la gauche en direction de Fleury, puis regagner la place de l'église.



- 1 Etapes de la randonnée
- A voir
- Restauration
- Hébergements

